



An der Lahn
geht's mir gut!

Willkommen an einer der schönsten
Bundeswasserstraßen in Deutschland

PROLAHN



Herzlich willkommen auf der Lahn!

Herzlich willkommen an und auf der Lahn, eine der schönsten Flusslandschaften und Fahrtenreviere für Sportschiffer in Deutschland.

67 Kilometer und 12 Schleusen sind es von der Mündung in Lahnstein (Lahn-km 136,3) bis zum letzten vom Rhein her ansteuerbaren Hafen des Bootsclubs Limburg in Runkel-Dehrn (Lahn-km 71,5). Bei einem Normalwasserstand von 180 cm am Pegel Kalkofen hat man in der Fahrinne eine Mindestwassertiefe von 160 cm. Von Steeden (Lahn-km 70) bis Gießen (Lahn-km -5) ist die Lahn nur noch mit Kanus oder Booten mit sehr wenig Tiefgang befahrbar. Die Lahn hat kaum Strömung und ist ideal für Wasserwanderer, um abseits von allem Lärm und Stress geruhsam dahinzuschippern. Anlegemöglichkeiten - auch für größere Schiffe - gibt es fast in jedem Ort. Zahlreiche Wassersportvereine und Marinas bieten Gastliegeplätze.

Geschleust wird vom 1. April bis 31. Oktober von 10:00 Uhr bis 18:30 Uhr, letzte Einfahrt spätestens um 18:15 Uhr. Freundliche Schleusenmeister helfen gerne bei der Berg- und Talfahrt. Wartezeiten gibt es nur selten, es sei denn, Fahrgastschiffe aus Lahnstein, Bad Ems, Diez oder Limburg haben Vorfahrt.

Links und rechts der Lahn gibt es viel Interessantes und Sehenswertes, das es lohnt zu besuchen: Schlösser, Burgen, eindrucksvolle Kirchen, Klöster, der Dom zu Limburg, liebenswerte Altstädte, malerische Fachwerkhäuser, historische Orte mit Weinbau und Tradition

spiegeln die Kultur und die Geschichte des Lahntales. Wer einmal die Lahn mit dem Boot befahren hat, den zieht es immer wieder an diesen wildromantischen Fluss, mit seinen idyllischen Orten und den überaus gastfreundlichen Menschen.

Wer die Lahn mit dem Rad erkunden will, kann von Weilburg bis Lahnstein den ausgebauten Radwanderweg, der dicht an der Lahn entlang verläuft, nutzen. Für Wanderer gibt es ausgewiesene Wege und natürlich den Rhein-Lahn-Höhenweg, den schon Goethe oft und gerne nutzte.

Die Bahnstrecke Koblenz - Gießen verläuft parallel zur Lahn. Die Bahnhöfe liegen oft dicht am Fluss. Für Wanderer, Radler, Skipper eine gute Möglichkeit, die Region mit der Bahn zu erkunden oder um nach einer Tagestour bequem zurück zum Auto oder Boot zu gelangen.

Besuchen Sie die Lahn. Erleben Sie diese faszinierende Flusslandschaft mitten in Deutschland.

Sie werden sehen, an der Lahn geht's Ihnen gut!

Tipp: Wenn Sie sich für die Geschichte der Schifffahrt auf der Lahn interessieren, finden Sie historische Fotos und interessante Informationen beim Schifferverein Lahnstein: www.schifferverein-lahnstein.de



Pegelansage:

Koblenz	0261 19428
Kalkofen	06439 19429
Leun	06473 19429

Rufnummern der Schleusen:

Limburg	06431 24166
Diez	06432 3814
Cramberg	06439 6431
Scheidt	06439 6946
Kalkofen	06439 57111
Hollerich	02604 5444
Nassau	02604 5557
Dausenau	02603 3609
Bad Ems	02603 70540
Nievern	02603 14527
Ahl	02621 8563
Lahnstein	02621 62558

Wasserschutz-Polizei:

WSP Koblenz	0261 972860
WSP Weilburg	05471 38650

WSA Koblenz:

ABz Diez	06432 95280
----------	-------------



Werte erhalten

Die Lahn ist etwas Besonderes - seit Jahrhunderten eine Wasserstraße mit historischen Schleusen (die älteste Schleuse ist Baujahr 1842) und Wehren. Für die Anrainer ist die Lahn seit jeher eine wichtige Lebensader, Existenz für viele Unternehmen, Berufsschiffer und alle, die mit und an der Lahn ihr tägliches Brot verdienen.

Deshalb gibt es PROLAHN als eingetragenen, gemeinnützigen Verein. Dessen Ziel ist der Erhalt der Lahn als schiffbare Bundeswasserstraße. In enger Zusammenarbeit mit der Wasser- und Schifffahrtsverwaltung, den Verbänden, Wassersportvereinen, Städten und Gemeinden, setzt sich PROLAHN, als neue Kraft, für die Verkehrssicherheit der Schifffahrt und der Lahn-Anrainer (funktionierende Schleusen und Wehre) im Hinblick auf Natur-, Hochwasser- und Umweltschutz ein.

Helfen Sie mit, die Lahn als schiffbare Bundeswasserstraße zu erhalten. Werden Sie Mitglied in PROLAHN. Mit Ihrem kleinen Mitgliedsbeitrag unterstützen Sie unsere Arbeit effektiv.

Mehr Infos über PROLAHN und Beitrittserklärung im Inetnet auf www.prolahn.de.



Lahnstein, Lahn-km 136,3



Willkommen an Rhein und Lahn und inmitten von zwei UNESCO-Welterbestätten: Besuchen Sie die Burg Lahneck oder spazieren Sie im Stadtteil Oberlahnstein entlang der historischen Stadtmauer mit ihren zahlreichen Wehrtürmen auf den Spuren der Kurfürsten und Erzbischöfe. In Niederlahnstein flanieren Sie entlang der Lahn, vorbei am historischen Wirtshaus, das schon Goethe besuchte, und der ältesten Emporenkirche am Mittelrhein, der Johanniskirche. In Friedrichslegen erleben Sie im historischen Wasserkraftwerk Technik live. Als Aktivurlauber finden Sie ein dichtes Wanderwegenetz mit dem Highlight, der wildromantischen Ruppertsklamm (Rheinsteig und Lahnwanderweg), sowie zwei Fernradwege entlang der

Flüsse. Für Ihre Unterhaltung sorgen traditionelle Feste und Großveranstaltungen ebenso wie Kunst, Theater- und Musikfestivals. Sie können am schwimmenden Bootshaus (LU) „Haifischbar“, Tel. 0171 3470626, zwischen Eisenbahn- und Autobrücke und im Oberwasser der Schleuse anlegen.

Die Steganlage der Münch-Werft, (Yachtclub Lahn) bei Lahn-km 134,5 mit dem dazugehörigen Lokal „Schleusenhäuschen“ (RU) bietet gute Liegemöglichkeit, Tel. 02621 627312 oder 0261 36012.



Von hier können bei „my Charter“ Yachten gemietet werden, Tel. 02865 95223 oder 0176 388 000 18. www.bezahlbarebootsferien.de



www.lahnstein.de

Nach Ahl und Nievern folgt Fachbach mit dem Bootsclub Fachbach und 1 Gästesteg am RU.





Bad EMS, Lahn-km 125

-
-
-
-
-
-
-
-
-
-
-
-



Das Kaiserbad begeistert durch historische, prunkvolle, barocke Bauten und einzigartige Bäderarchitektur. Die Heilkraft der Quellen, das günstige Klima und die herrliche Landschaft zogen seit jeher Erholungs- und Heilungssuchende nach Bad Ems.

Die geschichtsträchtige Vergangenheit reicht bis in die Römerzeit zurück, erinnert an berühmte Personen der europäischen Geschichte, Adelige, Künstler und Schriftsteller. Sie alle haben Spuren hinterlassen, die in Bad Ems auf Schritt und Tritt sichtbar sind. Tipp: die neue Emser Therme.
www.bad-ems.info

An- und Ablegestelle der Personenschiffahrt „Lahnstolz“ an der Römerquelle. Gäste mit Boot können entlang der Uferpromenade (LU) anlegen. Die Marina Kutscher (Lahn-km 126,5 LU) bietet allen Komfort und beste Voraussetzungen für einen entspannten Bootsurlaub. Skipper mit Trailer können hier ihr Boot ins Wasser kranken lassen, tanken oder den Motorservice nutzen: Tel. 02603 4297. www.boots-service-kutscher.de

Weitere Gästestege bietet der Yachtclub Bad Ems (RU) bei km 123,8. Hafenermeister Tel. 0171 1146250. www.mbcbadems.de



Dausenau, Lahn-km 120,7

-
-
-
-
-
-
-
-
-



Dausenau ist ein historischer, staatlich anerkannter Erholungsort im Naturpark Nassau.

Sehenswert: die historische Stadtmauer mit dem schiefen Turm, die St. Kastorkirche, die 1000 Jahre alte Gerichtseiche, das aus dem 16. und 17. Jahrhundert stammende Rathaus und eines der berühmten „Wirtshäuser an der Lahn“.

Gästestege - auch für größere Schiffe - gibt es entlang der Uferpromenade (RU). Anmeldung im Wirtshaus, Tel. 02603 6525.



Nassau, Lahn-km 117

-
-
-
-
-
-
-
-
-
-



Nassau bietet eine wahre Fülle an Urlaubs- und Freizeitmöglichkeiten. Schon die Lage zwischen den beiden Mittelgebirgslandschaften Taunus und Westerwald ist außergewöhnlich.

Sehenswert: die Stamburg Nassau-Oranien (Burgschänke von April bis Oktober tägl. außer Mo. von 11 bis 18 Uhr offen), das Stein'sche Schloss, der Freiherr-vom-Stein-Park sowie der Adelsheimer Hof. Veranstaltungen, wie der Nassauer Michelsmarkt, die Bahamas Night, das Drachenbootrennen, NachtAktiv und Konzerte im Schlosshof bzw. auf Burg Nassau runden das Veranstaltungsprogramm ab. Freuen

Sie sich auf den Charme freundlicher Gastgeber, gemütlicher Cafés und Restaurants im Nassauer Land und entdecken Sie bei einem Stadtspaziergang oder einer abendlichen Funzelführung, was es mit dem „Nassauern“ auf sich hat.

Anlegen können Sie mit Ihrem Boot in Nassau entlang der Uferpromenade und am Campingplatz.

Kanus, Tretboote und Donuts können Sie mieten bei Kanucharter Nassau, Telefon 02604 942083. www.kanucharter.de

www.nassau-touristik.de





Hollerich, Lahn-km 112,8



An der Schleuse Hollerich, umgeben von Laub- und Nadelwäldern, gibt es für alle, die wirkliche Ruhe suchen, einen wildromantischen Naturhafen, eine Insel mitten in der Lahn.

Der Weg zum Hafen führt zu Fuss über das Wehr Hollerich oder mit dem Auto über Obernhof und dem Kloster Arnstein, hinab durch den Wald, zur Schleuse Hollerich.

Hafenmeister:
Dirk Massenkeil,
Telefon 0170 6424480.



Der Hafen Hollerich ist Ausgangsbasis für Hausbooturlaube. „Mein Flusshäuschen“ bietet den Komfort einer gemütlich eingerichteten, schwimmenden Ferienwohnung. Ein 15 PS starker Außenbordmotor ermöglicht es, die schönsten und romantischsten Liegeplätze an der Lahn anzusteuern und dort vor Anker zu gehen. Die Boote können führerscheinfrei gemietet werden.

Mehr Informationen, Termine und Preise finden Sie unter:
Telefon 06433 7006824.
www.hausboote-lahn.de



Obernhof, Lahn-km 110



Obernhof gilt als die „Perle der Lahn“. Von hier kommt der bekannte Wein mit dem Namen „Obernhof Goetheberg“. Weinanbau wird hier seit 1140 betrieben. 1.200 Sonnenstunden im Jahr sind den Weinreben und Gästen in Obernhof laut Statistik gewiss. Sehenswert: die liebevoll restaurierten Fachwerkhäuser, das über 900 Jahre alte Kloster Arnstein, die Wasserburg Schloss Langenau und der „Goethepunkt“, von dem man einen besonders schönen Ausblick auf die Lahnschleife hat. Eine Wanderung durchs Tal des Dörsbach (Jammertal) ist sehr zu empfehlen.

Für Paddler und Ruderer gibt es in Obernhof eine Anlegetreppe (LU). Beim Kanuverleih Wolff an der Brücke können Sie Kanu, Tret- und Elektroboote auch stundenweise mieten, Telefon 02604 950055.
www.lahnkanus.de

Gästestege der Gemeinde und der Winzer stehen für Fahrtenkipper am RU kostenlos zur Verfügung.

www.obernhof.de

Laurenburg, Lahn-km 101



Laurenburg hat eine über 900-jährige Geschichte.

Die Burg hoch über dem Ort ist weit älter und wurde erstmals 1093 n. Chr. erwähnt. Die Burg ist heute im Privatbesitz. Darin untergebracht ist ein kleines Museum, das es lohnt zu besuchen.

Von der Burg haben Sie einen imposanten Blick auf die Lahn. Am Fuß der Burg liegt das „Schloss Laurenburg“ mit seiner gepflegten Parkanlage.

Aus dem 14. Jahrhundert gibt es einige Urkunden, welche vom Haus und Hof zu Laurenburg unter der Burg berichten.

Gästestege bietet der Laurenburger Bootsclub. Unter der Straßenbrücke ist eine öffentliche Slipanlage für Boote bis 6 m. Liegeplätze für Paddler gibt es zudem beim Gasthof Lahntal, etwa 500 m flussaufwärts. Hafenmeister Tel. 06432 5181.
www.laurenburger-bootsclub.de



www.laurenburg.de





Börnchen, Lahn-km 96



Im absolut ruhigen, fast stehenden Oberwasser der Schleuse Scheidt, am sogenannten „Börnchen“, finden Sie Natur pur mit ruhigen und erholsamen Liegeplätzen.

Hier können Sie am RU auf mehr als 1 Kilometer Länge überall festmachen. Entlang der Ufermauer gibt es zahlreiche Poller.

Am „Börnchen“ liegen Sie absolut ruhig. Hier gibt es weder Eisenbahn- noch Straßenverkehr, nur wunderbare Stille, das leise Plätschern des Börnchens mit köstlichem Quellwasser, ab und zu das Muhen glücklicher Kühe, das freundliche Quaken der Frösche oder das fröhliche Gezwitscher einer Vielzahl von Vögeln. Es duftet nach Wald, Blumen und Kräutern.

Bis zum nächsten Ort Geilnau sind es 2 Kilometer über den Leinpfad.



Balduinstein, Lahn-km 91



Balduinstein (107 m ü. NN) zählt zu den schönsten Orten im unteren Lahntal, inmitten herrlicher Laub- und Nadelwälder, am Fuße von Schloss Schaumburg gelegen. Ein idyllischer Ort für alle, die Ruhe und Erholung suchen.

Sehenswert: die kath. Kirche, die Ruine „Burg Balduin“, die

als „Jugendburg“ genutzt wird, das Schloss Schaumburg und die schön angelegte Uferpromenade. Das Fahrgastschiff „Wappen von Limburg“ fährt Dienstag, Donnerstag und Samstag von Limburg (13:20 Uhr) über Diez, Fachingen nach Balduinstein (ab 15:20 Uhr) und zurück.

Gästestege finden Sie beim Yachtclub Schaumburg (RU), Hafenmeister Tel. 0160 98580256, und im Sportboothafen Thürmer: „Alter Schleusenkanal“. Tel. 06431 2858095, sowie beim Lahntaltreff Herold.

www.balduinstein.de



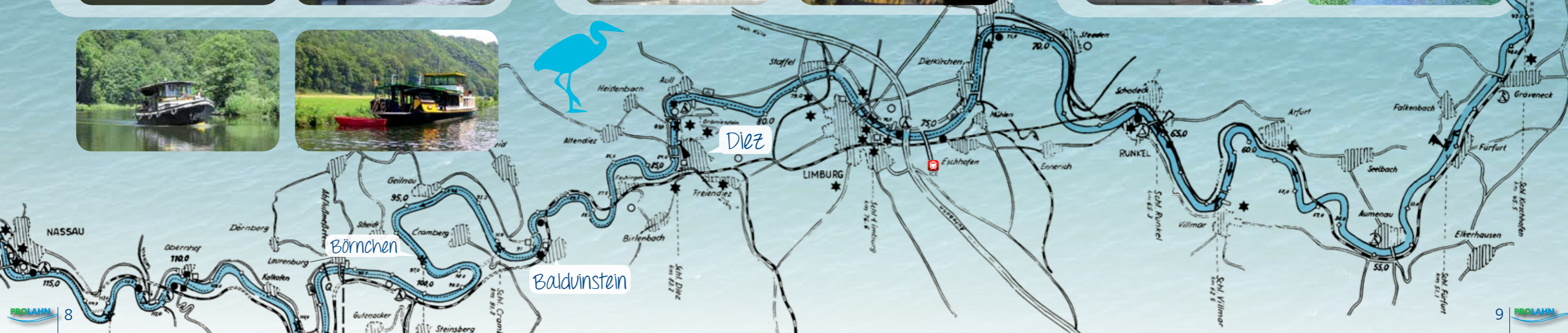
Diez, Lahn-km 84



Die Oranierstadt Diez ist ein idyllisches altes Grafenstädtchen. Die historische Altstadt mit dem mittelalterlichen Schloss aus dem 11. Jahrhundert lohnt einen Besuch. Die Burg war ursprünglich im Besitz der Grafen von Diez und ist seit 1607 Residenz der jüngeren Linie von Nassau- Diez, dem 1652 gefürsteten Stammhaus der Oranier. Willkommen im neuen Diez!

Wenn Sie die schöne Stadt Diez besuchen möchten, legen Sie zwischen den beiden Straßenbrücken, bei Lahn-km 83,8 (LU), am neuen Gästesteg der Stadt Diez an: Tel. 06432 501275.

Von Diez ab startet die Lahnarche II, www.flossfahrt-lahn.de. Oberhalb der Schleuse Diez, direkt am Campingplatz (Betonsteg), sind Gästestege, Slip, Kiosk und ein nettes Restaurant (LU). Tel. 06432 2122. www.camping-diez.de Gästestege auch am Restaurant Mülchen (LU), Tel. 06432 690690. www.camping-in-diez.de Möller - Bootsmotorenservice, Tel. 06432 921837. www.urlaub-in-diez.de



Limburg, Lahn-km 76



Limburg gehört mit seinen liebevoll restaurierten Fachwerkhäusern, den engen Gassen der Altstadt und dem 7-türmigen Dom aus dem 13. Jahrhundert zu den schönsten Städten an der Lahn. Limburg liegt sehr verkehrsgünstig an der Autobahn A3 und der ICE-Strecke Köln - Frankfurt.

Mit Ihrem Boot anlegen können Sie im Oberwasser der Schleuse Limburg, am Gästesteg des NauticClub Mittellahn am LU, hinter dem Dom.

PROLAHN Mitglied

Hafenmeister Tel. 0151 23811223. Vom Steg des NCM sind es zu Fuß 7 Minuten bis zur Innenstadt.



Tretboote und Partyinseln (Donuts) können Sie am Anleger hinter dem Dom leihen.

Von der Anlegestelle am Eschhöfer Weg fährt das Fahrgastschiff "Wappen von Limburg" Dienstag, Donnerstag und Samstag (13:20 Uhr) über Diez, Fachingen nach Balduinstein (ab 15:20 Uhr) und zurück. Mittwoch, Freitag und Sonntag: Rundfahrt Schloss Oranienstein von 13:20 - 15:30 Uhr und 15:40 - 17:30 Uhr. Täglich - außer Montag - können Sie von 11:00 - 12.30 Uhr eine kleine Lahnrundfahrt bis Dietkirchen/Dehrn und zurück unternehmen, Tel. 06431 3984. www.lahntalschiffahrt.de

Dietkirchen, Lahn-km 73



Dietkirchen gehört seit 1971 zur Stadt Limburg, liegt 3 Kilometer von Limburg entfernt, hat ca. 1.800 Einwohner und ist durch sein Wahrzeichen, die 1225 erbaute St. Lubentiuskirche hoch oben auf dem Lahnfelsen, bis weit über die Region hinaus bekannt.



Direkt unter dem steilen Felsen befinden sich die Steganlage der Möller-Werft und der Heimathafen des BSG, Bootsport-Gemeinschaft Dietkirchen. **PROLAHN** Mitglied
Hafenmeister Tel. 0163 7691260.

Ruderer, Kanufahrer und Paddler können auf der Lahnwiese (RU - breite Treppe für Ausstieg) neben dem Fährhaus rasten.

Frisch gezapftes Bier und einen kleinen Imbiss gibt es im historischen „Altes Fährhaus“.

www.dietkirchen.de



Dehrn, Lahn-km 71,5



Dehrn mit seinem Wahrzeichen, dem Schloss Dehrn, ist heute ein Stadtteil von Runkel.

Mit Bus, Bordfahrrad oder zu Fuß über den alten Leinpfad sind es bis Limburg 5 Kilometer. Nach Runkel mit seiner sehenswerten Burg von 1159 (mit Museum) oberhalb der malerischen Steinbogenbrücke sind es nur 6 Kilometer.

Beim Bootsclub Limburg in Runkel-Dehrn (RU, Stützpunkt des DMYV) sind Sie immer herzlich willkommen.

PROLAHN Mitglied



Für Gast-Skipper gibt es an den Stegen Wasser, Strom und eine Fäkalienabsauganlage. Im Clubhaus stehen Ihnen Toiletten und Duschen zur Verfügung.

Auf dem ruhig gelegenen Clubgelände fühlen sich auch Kinder wohl und für den Bordhund gibt es in der Umgebung genügend Auslaufmöglichkeiten. Wer grillen möchte, für den steht ein Grillplatz mit Tischen und Bänken bereit. Eine Tankstelle und ein Supermarkt mit Bäckerei (auch sonntags) sind nur wenige Meter vom Hafen entfernt. Hafenmeister Tel. 0176 34816334. www.bcl-lahn.de



Dehrn

Dietkirchen

Limburg





Legende

PROLAHN

Mitglied

Mitglied in PROLAHN



Anlegestelle für Sportboote



Ein- und Ausstiegstelle für Ruderboote, Kanus und Paddelboote



Toilette



Restaurant, Gaststätte



Bushaltestelle



Bahnhof



Radweg



Übernachtungsmöglichkeit



Campingplatz



Einkaufsmöglichkeit



Tankstelle



Slipanlage



Kran




Auszug aus dem „Führer für den Binnen-Fahrten-Sport“ für die Lahn
zu beziehen beim DMYV Deutschen Motoryachtverband, Duisburg. www.dmyv.de

137,3	Mündung in den Rhein bei km 585,7	104,8	Wasserskistrecke, zwischen km 103,6 bis 104,8
136,8	Eisenbahnbrücke, 4,07 m über HSW	102,7	Transportbahndrähte der Höhe ca.4 über
136,6	„Bootschau an der Lahn“, Gästestege	HSW	
136,5	Straßenbrücke, 3,25 m über HSW	102,6 R	Steg zur Straßentankstelle
136,1	Straßenbrücke, 37,00 m über HSW	102,5	Straßenbrücke, 4,76 m über HSW
136,0	Schleuse Lahnstein, Kammer 42 x 6 m, H: 4,9 m	102,1 R	Ortschaft Laurenburg
135,4 R	Gaststätte im Schleusenhaus	101,0	Laurenburger Bootclub e.V., Gästestege
135,2	Eisenbahnbrücke, 5,88 m über HSW	100,1	Achtung: Buhnen am LU
134,8 R	Yachthafen Lahnstein-Hohenrhein	98,5 L	Wasserkraftwerk Cramberg. Starke Querströmung aus Kraftwerk. R Ufer vermeiden!
134,6	Fußgängerbrücke, 4,29 m über HSW	96,8	Schleuse Scheidt, Kammer 34 x 6 m, H: 3,8 m
134,0 L	Campingplatz Wolfsmühle	96,8 – 94,5	Börnchen - ruhige Liegeplätze um RU
133,1 R	Campingplatz Runkel	95,6 R	Ort Geilnau
133,1	Schleusenbrücke, 3,88 m über HSW	91,8	Schleuse Cramberg, Kammer: 34 x 6 m, H: 4,7 m
133,1	Schleuse Ahl. Kammer: 34 x 5,34 m, H: 2,99 m	91,0 R	Liegestelle im Vorkanal der Schleuse
130,5	Fußgängerbrücke Miellen, 5,00 m über HSW	90,8 L	Ortschaft Balduinstein
129,4 R	Schleuse Nievern. Kammer: 45 x 6,3 m, H: 3,4 m	90,8 R	Motor-Yacht-Club Schaumburg e.V., Gästestege
129,0	Werksbrücke Nievern, 3,94 m über HSW	90,7	Straßenbrücke, 4,20 m über HSW
128,6 R	Hochwassersperrtor	90,7 L	Gaststeg des Heimatverein Balduinstein
128,1	Straßenbrücke, 5,44 m über HSW	89,7	Eisenbahnbrücke, 5,37 m über HSW
128,1 L	Ort Nievern. Fahrinne oberhalb der Straßenbrücke li. Ufer	87,0	Eisenbahnbrücke, 5,17 m über HSW
127,2 R	Camping Bäderblick, Anlegemöglichkeit	86,8 L	Ortslage Fachingen, bekannter Mineralbrunnen
127,0 L	Schleuse Bad Ems, Kammer: 47 x 5,3 m, H: 3,1 m	85,6	Kostenfreie Liegefläche (50 m Spundwand)
T 126,8 L	Im Oberwasser Schleusenkanal von etwa 1 km Länge	83,9	Straßenbrücke, 5,42 m über HSW
126,3 L	Yachthafen Bad Ems „Kutschers Marina“, Liegeplatz für ca. 40 Yachten bis 13 m Länge	83,8 L	Stadt Diez. Gästestege der Stadt Diez
126,1	Stadt Bad Ems. Gästestege	83,8	Straßenbrücke, 5,07 m über HSW
125,4	Straßenbrücke, 4,50 m über HSW	S 83,2	Schleuse Diez, Kammer: 34 x 6 m, H: 3,4 m
124,7	Straßenbrücke, 4,50 m über HSW	82,9	Straßenbrücke, 4,98 m über HSW
124,5	Fußgängerbrücke, 3,95 m über HSW	82,6 L	Campingplatz Oranienstein, Gästestege
124,4	Straßenbrücke, 3,61 m über HSW (Mitte)	78,8	Straßenbrücke, 7,09 m über HSW
123,8 R	Straßenbrücke, 3,20 m über HSW	78,1	Eisenbahnbrücke, 5,46 m über HSW
S 122,4	Motorbootclub Bad Ems e.V., Gästestege	76,9	Straßenbrücke, 9,52 m über HSW
120,9	Schleuse Dausenau, Kammer: 34 x 6 m, H: 3,5 m	76,7	Schleuse Limburg, Kammer: 34 x 5,3 m, < H: 3,6 m, 50 m Liegemöglichkeiten im Oberwasser zwischen 18.00 und 10.00 Uhr
120,8 L	Straßenbrücke Dausenau, 4,23 m über HSW	76,65 L	Kraftwerkseinlauf - Querströmungen
119,6	Campingplatz Lahnbeach, Gästestege	76,6	Straßenbrücke, 4,20 m über HSW
117,8	Fahrwassertonnen beachten! Von km 119,6 bis 119,1	76,6	Stadt Limburg
117,7	Straßenbrücke, 4,10 m über HSW	75,8 L	Nautic-Club Mittellahn, Gästestege
117,6	Schleuse Nassau, Kammer: 34 x 6 m, H: 3,8 m	75,8 R	Campingplatz Lahncamping Limburg
117,2	Eisenbahnbrücke, 4,67 m über HSW	75,6 R	Slipanlage
116,7	Straßenbrücke, 4,24 m über HSW	75,5	Autobahnbrücke Limburg, 53 m über HSW
116,6	Stadt Nassau, Campingplatz Auf der Au	75,0	Eisenbahnbrücke, 12,09 m über HSW
113,5 R	Vorsicht! Querströmung aus dem Kraftwerk	74,0	Fahrwassertonnen an der ehemaligen Furt
113,1	Schleuse Hollerich, Kammer: 34 x 5,3 m, H: 5,2 m	73,5	Fußgängerbrücke, 4,50 m über HSW
112,8	Yachthafen Hollerich, Gastplätze, Strom, Wasser	73,3 R	Limburg-Dietkirchen, „Lubentiushafen“, Gästeplätze
111,2 R	Campingplatz Langenau	71,6	Straßenbrücke Dehrn, 6,59 m über HSW
110,2	Eisenbahnbrücke, 6,47 m über HSW	71,0 R	Hafenanlage des Bootclub Limburg e.V.
110,1 L	Campingplatz Obernhof-Arnstein		Gästestege
110,0	Straßenbrücke, 4,78 m über HSW	70,0	Ende der schiffbaren Lahn, (Ausbaustrecke)
110,0	Stadt Obernhof. R.U: Liegemöglichkeit an den Gästestegen der Winzer und Gastronomie, Wasseranschluss		
106,5	Pegel Kalkofen		
105,8	R Schleuse Kalkofen, Kammer: 46 x 5,8 m, H: 5,5 m Querströmung im Oberwasser		


Personenschiffahrt

Die weiße Flotte der Lahnschiffahrt befährt in der Zeit von Ostern bis Oktober die LAHN, den RHEIN und die MOSEL.

Personenschiffahrt „Lahnstolz“, „Stadt Bad Ems“ 
Anlegestelle Römerquelle, Bad Ems, Tel. 02603 4376, www.lahnstolz.de

Bad Ems - Koblenz - Bad Ems
Samstag und Dienstag
Abfahrt Bad Ems 13:15 Uhr
Koblenz 15:45 Uhr
Lahnstein 16:05 Uhr
Ankunft Bad Ems 18:15 Uhr

Bad Ems - Obernhof - Bad Ems
Mittwoch und Sonntag
Abfahrt Bad Ems 13:15 Uhr
Nassau 14:25 Uhr
Obernhof 16:00 Uhr
Nassau 16:50 Uhr
Ankunft Bad Ems 18:15 Uhr


Fahrgastschiff „Wappen von Limburg“ 
Anlegestelle Eschhöfer Weg, Limburg, Tel. 06431 3984, www.lahntalschiffahrt.de

Limburg - Balduinstein - Limburg
Dienstag, Donnerstag und Samstag
Abfahrt Limburg 13:20 Uhr
Diez 14:25 Uhr
Fachingen 14:40 Uhr
Balduinstein 15:20 Uhr
Fachingen 15:40 Uhr
Diez 16:05 Uhr
Ankunft Limburg 17:30 Uhr

Rundfahrt Schloss Oranienstein
Mittwoch, Freitag und Sonntag
Abfahrt Limburg 13:20 Uhr
Ankunft Limburg 15:30 Uhr und
Abfahrt Limburg 15:40 Uhr
Ankunft Limburg 17:40 Uhr

Rundfahrt nach Dietkirchen/Dehrn
Täglich außer Montag
Abfahrt Limburg 11:00 Uhr
Ankunft Limburg 12:30 Uhr

Sonder- und Abendfahrten auf Bestellung möglich.

Floßfahrten: „Lahnarche I“ und „Lahnarche II“ 
Anlegestelle Bad Ems und Diez, Tel. 06471 31467

Von Mai bis Oktober fahren auf der Lahn die Lahnarche ab Diez oder Bad Ems mit Musik und guter Laune. Eine tolle Gaudi für Jung und Alt, für 30 bis 90 Personen buchbar. 3 Stunden Floßfahrt auf der Lahn inkl. 1 Bier, 1 Korn, Schmalzbröt und Flößerdiplom: Preis p. P. 29,- Euro. Anreise mit Bahn, Bus oder eigenem PKW. www.flossfahrt-lahn.de

Fahrplan der Bahn

Die Bahn fährt der Lahn entlang, auf der Strecke Gießen - Koblenz bzw. Koblenz - Gießen wochentags im Halbstundentakt. An Sonn- und Feiertagen im Stundentakt.

Fahrdauer in Minuten von Station zu Station:	Friedrichslegen:	Dausenau:	Balduinstein:
Koblenz	5 Min.	3 Min.	7 Min.
Niederlahnstein:	Nievern: 5 Min.	Nassau: 5 Min.	Fachingen: 4 Min.
	Bad Ems West: 3 Min.	Obernhof: 5 Min.	Diez: 5 Min.
	Bad Ems: 3 Min.	Laurenburg: 8 Min.	Limburg: 4 Min.

Gut gemeinte Tipps

Die Höchstgeschwindigkeit auf der Lahn beträgt 12 km/h. Fahren Sie immer rechts.

Bitte bedenken Sie: Die Berufsschiffahrt hat immer Vorfahrt und wird vorrangig geschleust.

Nehmen Sie Rücksicht auf andere Bootsfahrer und Angler. Vermeiden Sie starken Wellenschlag. Jeder möchte die Lahn ohne Streit und Stress genießen.

Folgen Sie den Anweisungen der Schleusenmeister. Die meinen es gut mit Ihnen und helfen gerne. Lassen Sie als Kanufahrer, Ruderer oder Paddler an den Schleusen die Motorboote zuerst einfahren. Danach können die „Lücken“ mit schmalen Booten leichter „gefüllt“ werden. Auf diese Weise passen mehr Boote in die Schleusen- und die Schleusen geht schneller.

Wichtige Rufnummern

Rettungsdienst, Feuerwehr 112
Polizei 110

Praktische Ärzte:
Dr. Demes, Dehrn 06431 71415
Dr. Haas, Limburg 06431 3888
Dr. Hofmann, Diez 06432 4431
Dr. Ehrenberg, Nassau 02604 95420
Dr. Simons, Bad Ems 02603 3033
Dr. Niel, Lahnstein 02621 7573

Zahnärzte:
Dr. Meffert, Dehrn 06431 71311
Dr. Horn, Limburg 06431 21990
Dr. Rumpf, Diez 06432 88383
Dr. Simonis, Nassau 02604 5958
Dr. Doll, Bad Ems 02603 3089
Dr. Wolf, Lahnstein 02621 926340

Tierärzte:
Dr. Amsel, Limburg 06431 2880112
Dr. Blecha, Diez 06432 4085
Dr. Wagner, Nassau 02604 8657
Dr. Möller, Bad Ems 02603 4873
Dr. Tau, Lahnstein 02621 62244



Das Lahntal mit dem Fahrrad erkunden

Eine Radtour an der Lahn können Sie als Tagesausflug unternehmen oder auch als Mehrtagestour genießen, denn der Lahn-Radweg hat allein auf der sehenswerten Strecke von Marburg bis Lahnstein eine Gesamtlänge von 208 km. Beginnen sollten Sie Ihre Tour also in Marburg und für die Besichtigung der historischen Altstadt und der Elisabethkirche sollten Sie genügend Zeit einplanen. Genießen Sie auch das studentische Flair und besuchen Sie am Abend eine der vielen urigen Kneipen.

Die erste Etappe führt Sie dann auf dem schönen Lahn-Radweg durch das noch weite Lahntal vorbei an idyllisch gelegenen Badeweihern bis Wetzlar. Erkunden Sie Wetzlars Altstadt und den interessanten Dom bei einem Spaziergang am Nachmittag. Bummeln Sie über den mittelalterlichen Markt, entdecken Sie steile Treppchen, enge Gassen und romantische Winkel. Die moderne Seite Wetzlars erleben Sie auf dem Optikparcours. Hier entdecken Sie Phänomene der Optik, wie einen großen Brillanten aus optischem Glas, der funkelnd das Licht zurückwirft oder ein Kaleidoskop mit unendlichen Spiegelungen.

Über die steinerne Brücke verlassen Sie Wetzlar und erreichen bald die Grube Fortuna (+ 8 km), das bundesweit einzige Eisenerzbergwerk, in dem mit Originalmaschinen dem Besucher unter Tage der Erzabbau vorgeführt wird. Landschaftlich unvergesslich bleibt die Strecke bis Weilburg, dessen Renaissanceschloss auf hohem Felsrücken über der Lahn liegt. Freuen Sie sich auf eine Besichtigung der Schlossanlage mit seinen prunkvollen und repräsentativen Innenräumen. Gönnen Sie sich einen Kaffee im barocken Schlossgarten mit sehenswerter Orangerie, besuchen Sie die Schlosskirche und bestaunen Sie den Schlosshof, der jährlich die Kulisse für die berühmten Weilburger Schlosskonzerte

bildet. Zwischen Taunus und Westerwald windet sich dann der Flusslauf. Sie radeln auf dem asphaltierten Leinpfad idyllisch über Aumenau und Runkel bis Limburg. Der Limburger Dom, auch Georgsdom genannt, thront oberhalb der Altstadt neben der Burg Limburg. Diese hohe Lage auf den Felsen oberhalb der Lahn sorgt dafür, dass der Dom weithin sichtbar ist. Heute gilt der Bau als eine der vollendetsten Schöpfungen spätromanischer Baukunst. Daher ist nicht nur der Besuch des weltberühmten Limburger Doms ein absolutes Muss, sondern auch der Bummel durch die Innenstadt, denn sie zählt zu den schönsten Altstädten Deutschlands!

Anschließend folgt ein weiterer landschaftlicher Höhepunkt: Abseits jeglichen Verkehrs rollen Sie über den Lahn-Radweg durch eine unberührte Tallandschaft von Diez bis Balduinstein. Zwei Anstiege hält die weitere Route bereit, wobei Sie einen Anstieg bequem per Bahn umfahren können (11 km). Erholen Sie sich danach bei einer Rast am Kloster Arnstein, an der Burg Nassau oder im historischen Wirtshaus an der Lahn bevor Sie in Bad Ems einradeln. Sie werden begeistert sein, denn Ihr erster Blick gilt gleich dem architektonischen Schmuckstück von Bad Ems: in einer langen Reihe präsentiert sich das Kurhaus, das Kurcafé, der Marmorsaal, das Kurtheater und das Casino. Diese „Schokoladenseite“ zur Lahn findet eine würdige und schöne Fortsetzung in den Gartenanlagen des Kurparks. Genießen Sie Ihren Aufenthalt und lassen Sie die Seele baumeln.

Nach den letzten 12 km öffnet sich dann das Rheintal vor Ihren Augen und Sie haben Lahnstein erreicht und damit das Ziel des Lahn-Radweges. Infos: www.velociped.de



Lahntalradweg für die ganze Familie




Lahnwanderweg

Wandern entlang der Lahn, von der Quelle bis zur Mündung, führt zu unermesslichem Reichtum. Zu einem Reichtum an Eindrücken und Erlebnissen - zwischen Stille in unberührter Natur, Idylle in romantischen Dörfern und pulsierender Lebendigkeit in den Städten. Buchenwälder führen Sie Schritt für Schritt aus dem Alltag. Die Rast auf mittelalterlichen Burgen eröffnet Blicke über Wiesen und Felder, soweit das Auge reicht. Andererseits führt der Lahnwanderweg zu kulturellen Höhepunkten in den Städten Bad Laasphe, Marburg, Wetzlar, Braunsfels, Weilburg, Limburg, Diez, Nassau und Bad Ems.

Der rund 290 Kilometer lange Weg fasziniert einfach durch seine Vielfalt. Wandern Sie los und folgen dem Logo „LW“ - und der Alltag lässt Sie los.

Optimal ist im Lahntal die Bahnanbindung, die viel Organisation erspart und auch spontane Entschlüsse erlaubt. Informationsmaterial für Wanderer erhalten Sie von:

www.lahnwanderweg.com
www.lahnwanderweg.de



Willkommen an der Lahn!

Neben dieser Information für Wassersportler gibt es spezielle Prospekte für Ruderer, Paddler, Kanufahrer, Radfahrer und Wanderer bei folgenden Tourist-Informationen:

Stadtverwaltung Lahnstein - Touristikbüro
Kirchstraße 1, 56112 Lahnstein, Tel. 02621 914-171
www.lahnstein.de

Lahn-Taunus-Touristik e.V.
Bahnhofplatz, 56130 Bad Ems
Tel. 02603 93115-15
www.lahn-taunus.de

Stadt- und Touristikmarketing Bad Ems e.V.
Bahnhofplatz, 56130 Bad Ems, Tel. 02603 9415-0
www.bad-ems.info

Touristik im Nassauer Land e.V., Nassau/Lahn
Obertal 9a, 56377 Nassau, Tel. 02604 95250
www.nassau-touristik.de

Tourist-Information Diez
Wilhelmstraße 63, 65582 Diez,
Tel. 06432 501-275
www.urlaubsregion-diez.info

Tourist-Info Weilburg
Mauerstraße 6, 35781 Weilburg, Tel. 06471 31467
www.weilburg.de

Stadt Wetzlar, Tourist-Information
Domplatz 8, 35578 Wetzlar, Tel. 06441 997755
www.wetzlar.de

Gießen Marketing
Südanlage 4, 35390 Gießen, Tel. 0641 3061880
www.giessen-tourismus.de

PROLAHN

Herausgeber:
PROLAHN · Nieverner Straße 2 · 56130 Bad Ems
Tel. 02603 4297 · Geschäftsstelle: Tel. 06084 5633

Konzept und Gestaltung:
MSM WERBUNG · Tel. 02661 40028 · www.msm.de

Dieser Reiseführer entstand mit Unterstützung von:
Wirtschaftsförderungs-Gesellschaft Rhein-Lahn mbH, Bad Ems



Hessischer Landesverband für Motorbootsport,
Wiesbaden



DMV Deutscher Motoryachtverband e. V., Duisburg



ADAC Mittelrhein e. V., Koblenz

Lahntalschiffahrt Vomfell, Limburg - WGI mbH, Villmar

Lahn-Taunus-Touristik e.V., Touristik-Marketing Bad Ems,
Laux, Hausboote Lahn, Thürmer Bootshafen Balduinstein,
Verbandsgemeinde Bad Ems, Stadt Bad Ems, Stadt Nassau,
Deißner Yachtcharter Lahnstein, Velociped Marburg

Fotos Copyright:

Touristik im Nassauer Land e.V., Nassau/Lahn,
Stadt- und Touristikmarketing Bad Ems e. V.,
Stadt Lahnstein, Tourist-Information Diez,
Freunde der Laurenburg e.V., Laurenburger Bootsclub (LBC),
Gießen Marketing GmbH, Gemeinde Obernhof,
Lahn-Taunus-Touristik e.V., Kanucharter Hofmann (Nassau),
www.foto-team.de, Fotolia: olly, ARochau, Monthly, mojolo,
mythja, lebanmax
Lahnkarte: Buchhandlung Meckel, Limburg

www.prolahn.de

